A0

AREA ASSERVITA AD USO PUBBLICO NON OGGETTO DELLA PRESENTE RICHIESTA
AREA GIÀ RAPPRESENTATA NELLA SUA FUTURA CONFIGURAZIONE PER MAGGIOR CHIAREZZA DI RAPPRESENTAZIONE

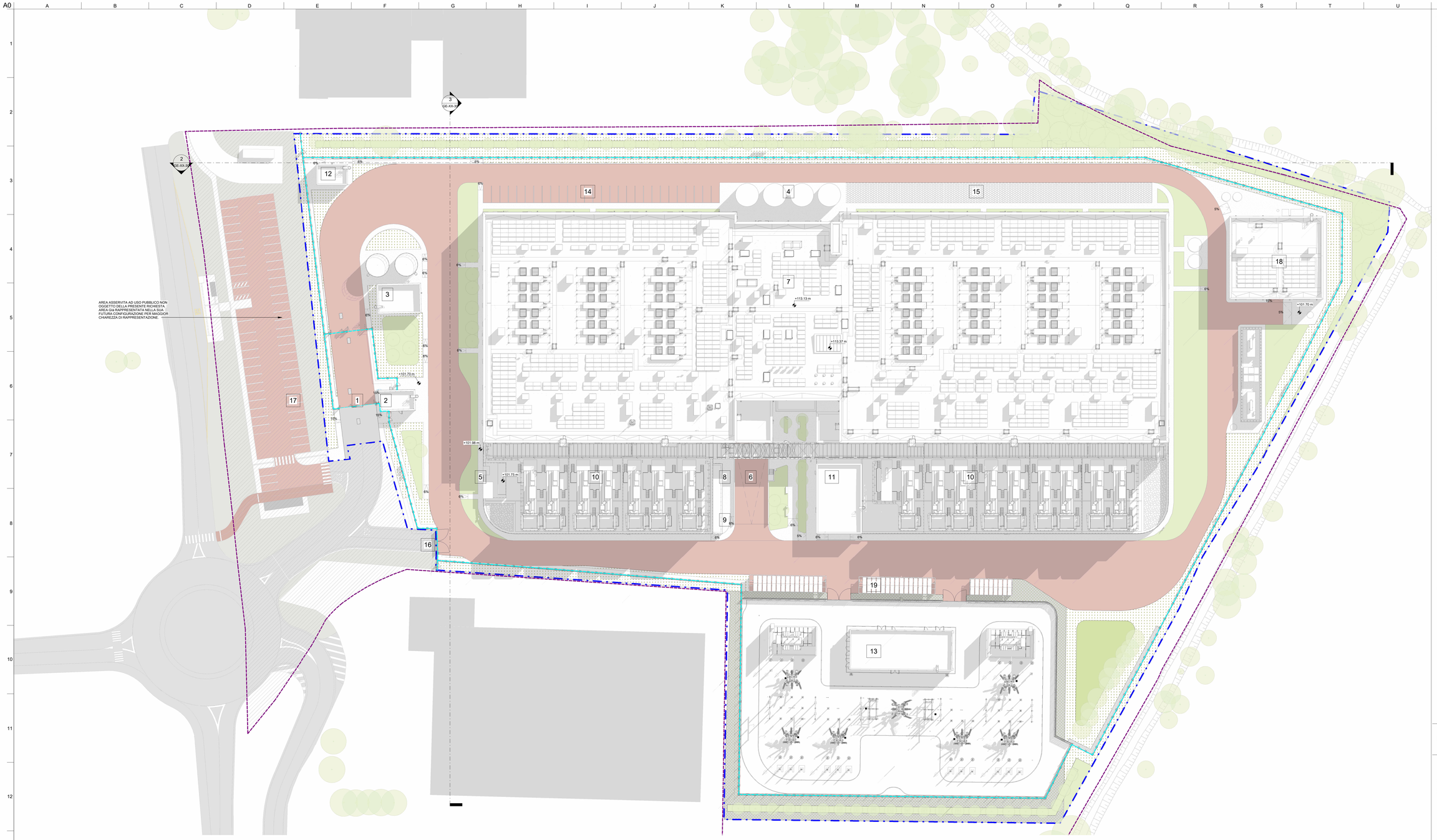

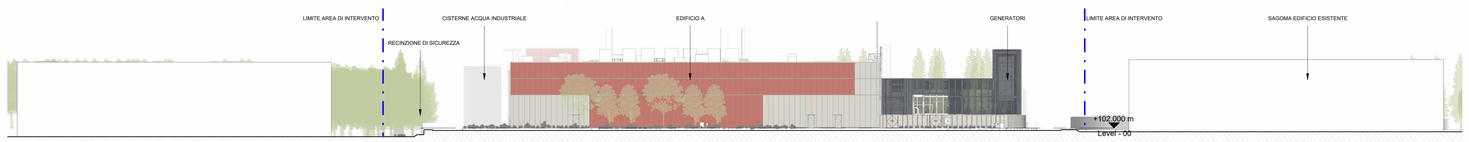

3 SEZIONE URBANA TRASVERSALE
1 : 400

2 SEZIONE URBANA LONGITUDINALE
1 : 400

NOTE GENERALI

1. QUESTO ELABORATO E' STATO PRODOTTO AI SOLI FINI DELLA FASE PROGETTUALE A CUI SI RIFERISCE E NON PUO' ESSERE UTILIZZATO PER IL CANTIERE NE PER NESSUNA ATTIVITA' RELATIVA ALLA COSTRUZIONE.
2. QUESTO ELABORATO E' RIFERITO SOLAMENTE ALLA DISCIPLINA PROGETTUALE A CUI SI RIFERISCE E DEVE ESSERE LETTO CONGIUNTAMENTE AGLI ELABORATI DELLE ALTRE DISCIPLINE, AGLI ELABORATI SPECIFICI E A TUTTA LA DOCUMENTAZIONE PROGETTUALE.
3. TUTTE LE INFORMAZIONI RELATIVE ALL'AREA DI PROGETTO E ALLE PORZIONI DI EDIFICI ED ELEMENTI COSTRUITITIVI ESISTENTI SONO DA CONFRONTARE CON ACCURATI RILIEVI GEOMETRICI E TOPOGRAFICI.
4. PER L'ORIGINE E L'AFFIDABILITA' DEI LIMITI DI INTERVENTO E DEI LIMITI CATASTALI SI RIMANDA AGLI SPECIFICI DOCUMENTI UFFICIALI.
5. PER LE INFORMAZIONI SULLE AREE ESTERNE ALL'AREA DI INTERVENTO SI RIMANDA AI DOCUMENTI COMUNALI UFFICIALI E/O A SPECIFICI ACCURATI RILIEVI.
6. LE MISURE RIPORTATE SUL DISEGNO SONO IN CENTIMETRI SE NON DIVERSAMENTE INDICATO. TUTTE LE APERTURE SONO QUOTATE AL NETTO.
7. PER TUTTE LE MISURE FARE RIFERIMENTO ESCLUSIVAMENTE ALLE QUOTE DIMENSIONALI RAPPRESENTATE SUL DISEGNO. NON E' CONSENTITO PRENDERE MISURE DIRETTAMENTE DAL DISEGNO. FARE RIFERIMENTO ALLE QUOTE.
8. IN CASO DI DISCREPANZA TRA I DISEGNI RIFERITI AGLI ELABORATI AD UNA SCALA MAGGIORE DI DETTAGLIO, EVENTUALI DISCREPANZE DEVONO ESSERE SEGNALATE AL PROGETTISTA PER ISCRITTO.
9. PER LA STRATEGIA ANTINCENDIO E LE RELATIVE PRESCRIZIONI SI RIMANDA AL PROGETTO DI PREVENZIONE INCENDI.
10. RIFERIRSI ALLE ALTEZZE DEGLI AMBIENTI INDICATE IN PIANTA SI RIFERISCONO ALLE ALTEZZE MEDIE PONDERALI DELL'AMBIENTE. FARE RIFERIMENTO ALLE SEZIONI SPECIFICHE E AGLI ELABORATI DI DETTAGLIO PER MAGGIORI INFORMAZIONI.

LEGENDA AREE ED EDIFICI

1. ACCESSO PRINCIPALE AL SITO
2. GUARDIANIA
3. LOCALE SPRINKLER - AREA RISERVA IDRICA ANTINCENDIO
4. SERBATOI STOCCAGGIO ACQUE
5. ATTACCO AUTOMOPOMPA CARBURANTE
6. AREA DI CARICO
7. DATA CENTER
8. LOCALE RIFIUTI
9. AREA GENERATORI
10. AREA GENERATORI
11. CABINA MEDIA TENSIONE
12. CABINA MEDIA TENSIONE TEMPORANEA
13. SOTTOSTAZIONE ALTA TENSIONE
14. PARCHEGGI
15. POTENZIALI AREE DESTINATE A PARCHEGGIO
16. AREA DEDICATA AI MEZZI AL SERVIZIO
17. AREA CEDUTA A USO PUBBLICO
18. POSSIBILE INGOMBRO PER FUTURO EDIFICIO TRATTAMENTO ACQUE INDUSTRIALI
19. PARCHEGGI COPERTI CON TETTOIA FOTOVOLTAICA

LEGENDA

- LIMITE AREA DI TRASFORMAZIONE
- LIMITE AREA DI INTERVENTO
- REGNIZIONE DI SICUREZZA
- AREA PRIVATA ASSERVITA AD USO PUBBLICO NON OGGETTO DELLA PRESENTE RICHIESTA
- STRADA CON ASFALTO COLORATO
- PASSAGGI PEDONALI
- MARCIAPIEDE
- AREE VERDI
- GHIAIA
- GHIAIA CON GRIGLIATI STABILIZZATORI

BISUSSO MATTEO
DOTTORE COMMERCIALISTA
ESPERTO CONTABILE
Via Mazzini 15
24122 BERGAMO
PEC matteo.bisusso@pec.it
C.F. BSSMTT75P16F205Y
P.I. 04224630163

Key Plan

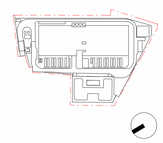

Rev.	Data	Descrizione
P01	31/10/2025	Permesso di Costruire

Zibido San Giacomo

Progettazione masterplan, Progettazione architettonica, Progettazione ingegneristica

ARUP
Arup Italia S.r.l.
Corso Italia 1 - 20122 Milano, Italia
t. +39 02 80601 3012
e. milan@arup.com
www.arup.com

Consulenti specialistici:

Prevenzione incendi
Studio Moretta & Co
Dr. Vincenzo Moretta
Via Carlesa 26 - 20145 - Milano
t. +39 02 83533141
e. info@studiomoretta.org

Invarianza idraulica e interferenze
STGEA S.r.l.
STGEA S.r.l.
Via Imelde 10 - 40126 Bologna
t. +39 051 247777
e. info@stgeasr.it

Requisiti acustici passivi
ambiente
Ambiente S.p.a.
Via Carriera 16/18 - 54033 - Carrara (MS)
t. +39 05 85835624
e. home@ambientesc.it

Fattibilità ambientale
ERM
ERM Italia S.p.a.
Via Tucidide, Milano 56 - 20124 - Milano
t. +39 02 574401
e. info.italy@erm.com

Sottostazione Alta Tensione
Geotech
Geotech S.r.l.
Via Stelvio 42 - 23017 - Morbegno (SO)
t. +39 03 42610774
e. info@geotech-srl.it

Committente
Amazon Data Services Italy S.r.l.

Progetto
PERMESSO DI COSTRUIRE
art. 10(L), D.P.R. 6 Giugno 2001, n° 380

Progetto di Data Center
in Via G. Verdi n° 9, Zibido San Giacomo, Milano, Italia

Fase progettuale:
PERMESSO DI COSTRUIRE

Titolo Elaborato
STATO DI PROGETTO - Planivolumetrico Generale e Sezioni Urbane

Scala
As Indicated

Disciplina	By / Chkd / Appd
Architettura	SC/AMC/VM
Arup Job No	**Rev**
306134-00	P01

Tav. No.
Z-A-PDC-GE-XX-30

Do not scale

© Arup